



FERÐA
MÁLA
STOFA
ICELANDIC
TOURIST
BOARD

Korts er þörf þeim er víða ratar -annars villist hann bara

Halldór Arinbjarnarson

Ferðamálastofa



Komumst við af án korta?



Komumst við af án korta?





I
II
III
IV
V

I
II
III
IV
V

A B C D E F G H I K L M N O P

A B C D E F G H I K L M N O P



Ferðamenn sendir í garða fólks til að gera þarfir sínar: "Væri fínt að vera með háþrýstidælu til að spúla liðið"

• INNLENT | 22:03 | 18. JÚLÍ 2015

Like 854



Ingunn Snædal segist ekkert botna í hegðun fólksins.

• MYNDIR/INGUNN SNÆDAL

ATLI ÍSLEIFSSON SKRIFAR

„Þetta er svona á hverju einasta sumri og þetta er okkar veruleiki. Við höfum oft grínast með það að það væri fínt að vera með háþrýstidælu til að spúla liðið þegar það er að fara að gyrða





21

MAR

f Facebook

Twitter

G+1 0

Tweet

Pin it

f Like 1

Velflestar borgir, bæir, sveitir heimsins berjast um hylli ferðamanna því fræðin segja að þeir færi töluverða fjármuni inn efnahagslífið á hverjum stað. Sumir sjá hlutina í öðru samhengi.

Íbúar smábæjarins Nazareth í Kólombíu hafa hins vegar fengið nóg af yfirgangi ferðamanna. Þeir eyða litlum peningum og hirða ekkert um siði og venjur heimamanna. Ferðafólk er ekki lengur velkomið til Nazareth.

Þetta er aldeilis einstakt svo vitað sé í veröldinni en rök bæjarbúa eru sterk. Ferðamennirnir koma í hópum og eyða litlum peningum í allra ódýrustu minjagripina ef þá það.

Þess utan hafa þeir slæm áhrif á börn bæjarbúa sem verða spennit fyrir tækniglingri; sínum og myndavélum ferðamannanna. Í kjölfarið vilja börnin burt þegar þau verða eldri og hafna alfarið lífsstíl ættbálksins sem þorpið byggir.

Það kannski langsótt að loka á umheiminn til að halda þorpinu í byggð þó fordæmi séu fyrir að slíku. En meginatriðið að sláfsöeðu að virða siði og venjur á hverjum stað fyrir sig. Annað er virðingalevsi og heimska og slíkir ferðamenn eiga að



Á bökkum Amazon er bærinn Nazareth sem meinar nú ferðamönnum að heimsækja. Mynd TN



Kort verða ekki skilin frá ferðalögum



At the raoundabout...



Hvað hefur breyst

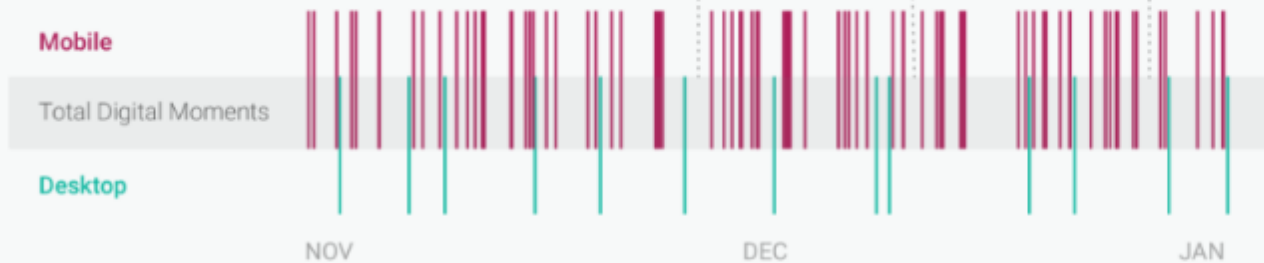
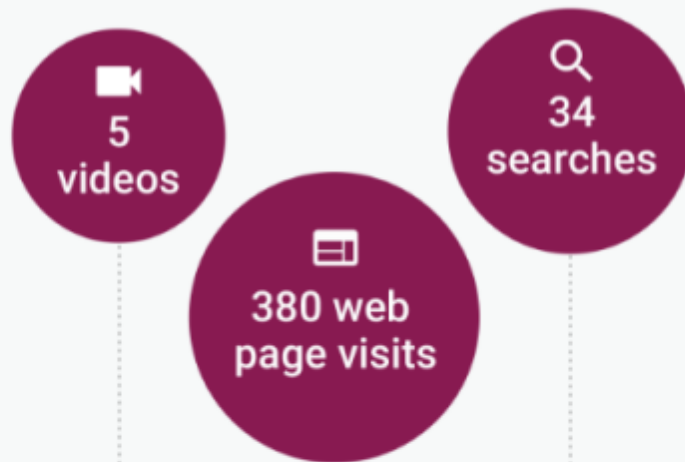
- GPS
- Internetið web 2.0
- Google Maps
- Opin gögn

„Síminn“

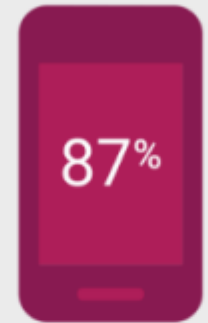


Hvernig skipuleggjum við ferðalög okkar

Amy had **419 digital moments** researching her trip over 2 months



Luth Research, March 2015.



87% of these digital moments happened on **mobile**

Er upplifunin sú sama?



Ætlaði á Laugavegin en endaði á Siglufirði

E

© 02.02.2016 - 07:32 Innlent



Arna
amari



Bandarískur fer
Reykjavík endaði
á aðstoð GPS-tá
tíma útúrdúr.

- from: ,10245,Berlin,de to: -,Hamburg, Berlin,de - Google Maps - Mozilla Firefox

Google Maps

Web Images Video News Maps more »

10245,Berlin,de → -,Hamburg

Get Directions

Search the map Find businesses Get directions

Maps

Print Email Link to this page

Search Results My Maps *New!*

| | | |
|-----|--|----------|
| 36. | Merge onto E05 | 9.0 km |
| 37. | Turn right at Quai Colbert | 0.1 km |
| 38. | Turn right to merge onto Rue Marceau | 0.3 km |
| 39. | Take the ramp onto Quai Frissard | 1.0 km |
| 40. | At the roundabout, take the 4th exit onto E05 | 0.9 km |
| 41. | Swim across the Atlantic Ocean | 5,572 km |
| 42. | Turn left at Long Wharf | 0.2 km |
| 43. | Continue on State St | 0.1 km |
| 44. | Turn left at John F Fitzgerald Surface Rd | 0.7 km |
| 45. | Turn left at Congress St | 7 m |
| 46. | Turn right onto the ramp to I-93 S/Quincy/I-90 W/Worcester | 0.8 km |
| 47. | Keep right at the fork, follow signs for I-90 W/Mass Pike/Albany St and merge onto I-90 W/Mass Pike/Massachusetts Turnpike | 89.2 km |

WTF??

Traffic Map Satellite Hybrid

Greenland

Iceland

Suomi Finland

Sverige

Norge

Polen

United Kingdom

Deutschland

Ukraine

France

Italia

Türkiye

España

Algeria

Libya

Egypt

Mauritania

Mali

Niger

Chad

Sudan

Ethiopia

Nigeria

North Atlantic Ocean

United States

Mexico

Cuba

Venezuela

Colombia

Peru

Brasil

Bolivia

Chile

South Atlantic Ocean

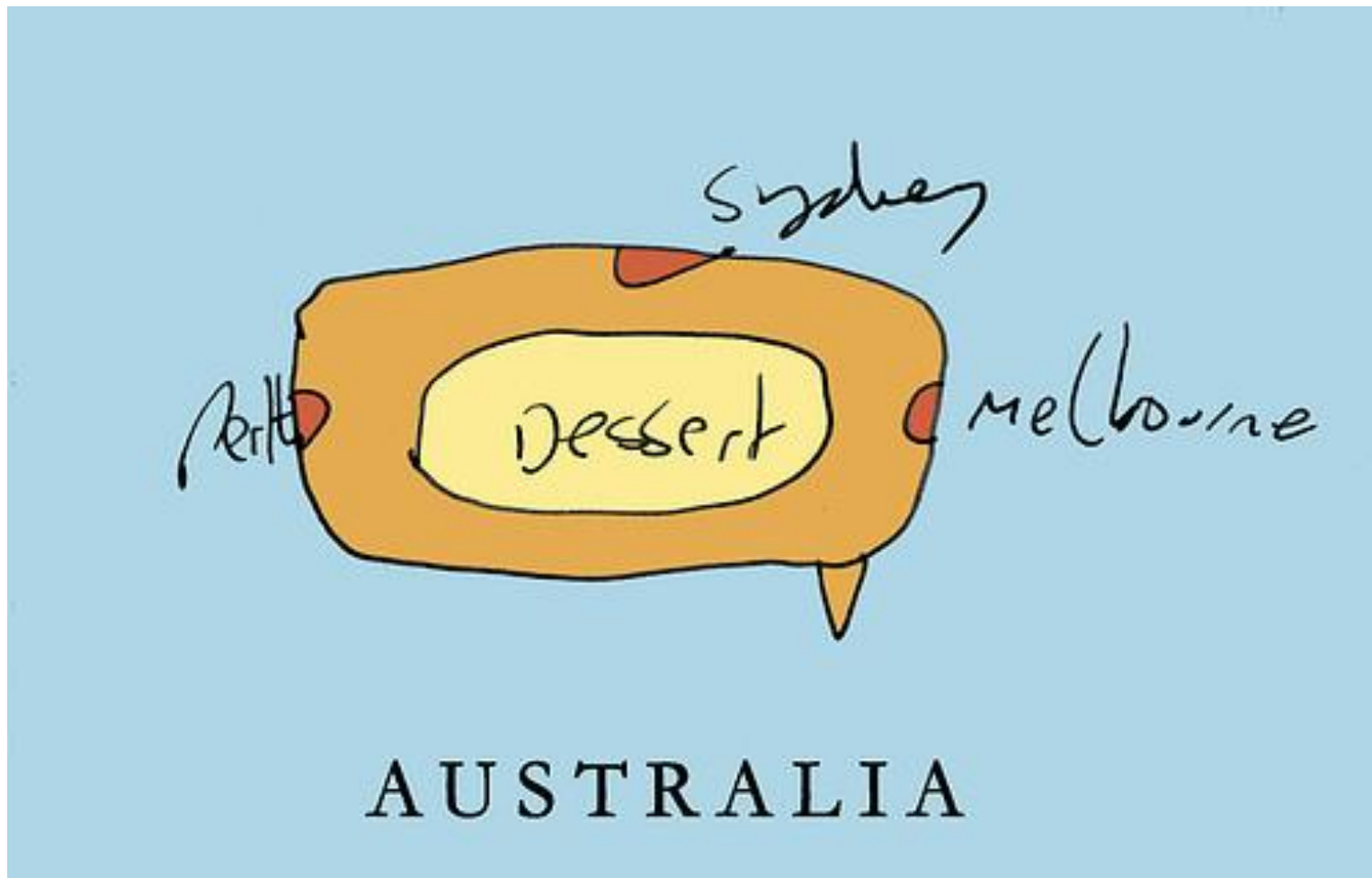
2000 mi

©2016 Google - Map data ©2007 Europa Technologies -

Fertig

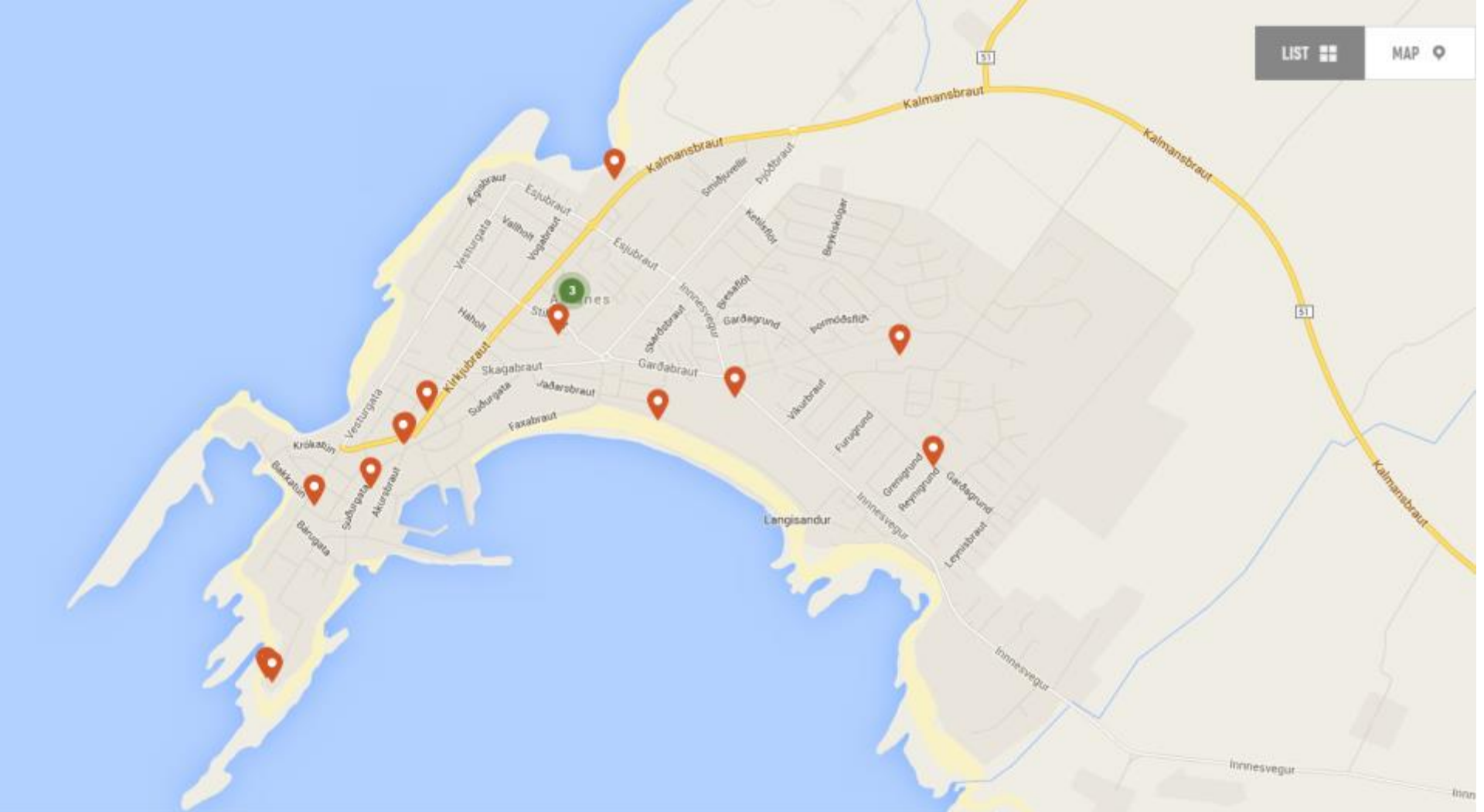
aracer@tierone.de

Góð gögn



LIST

MAP

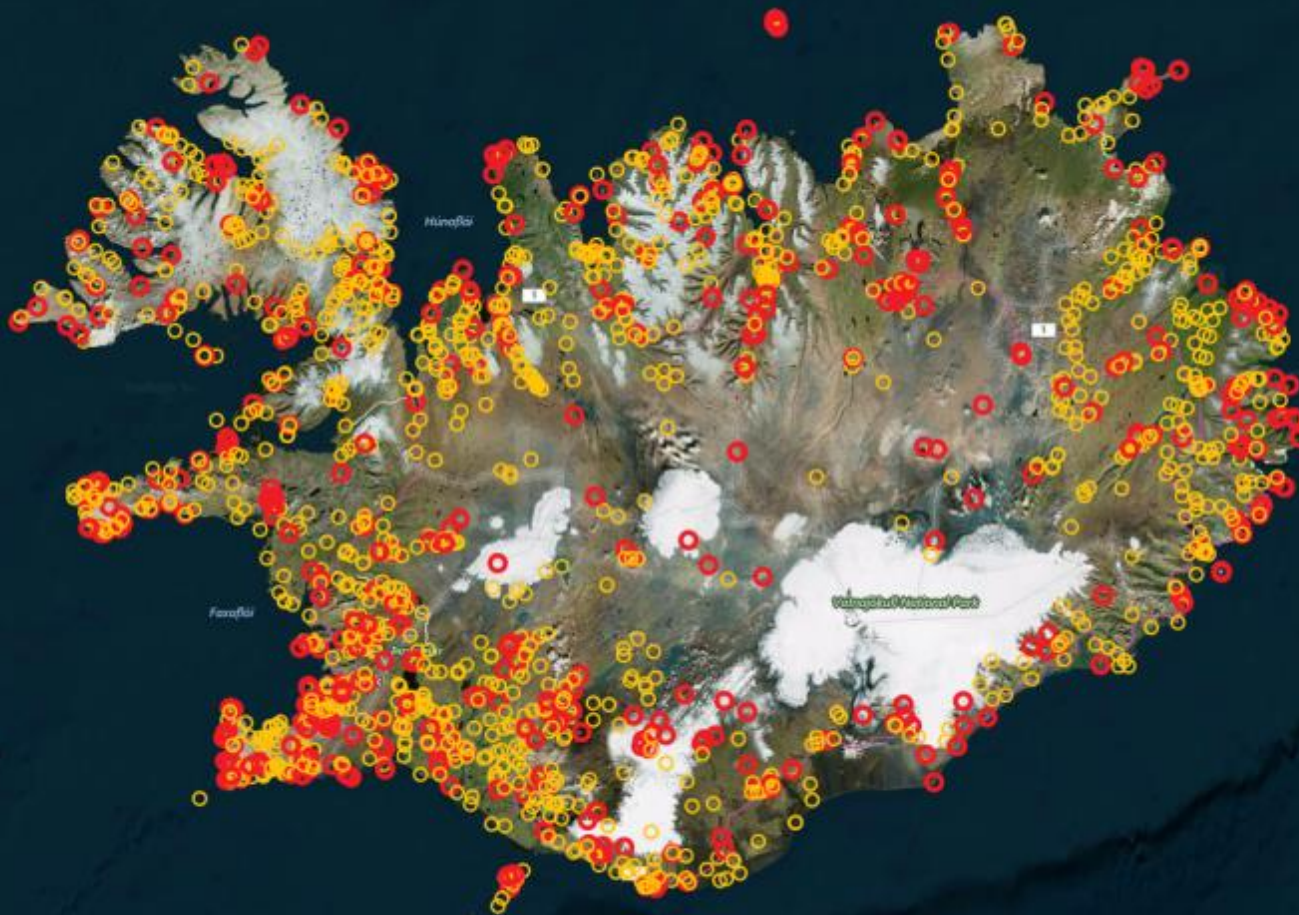


FOLLOW INSPIRED BY ICELAND ON OUR SOCIAL MEDIA CHANNELS.





Veldu flokk staða: Allir flokkar



Áhugaverðir viðkomustaðir

FERÐA
MÁL
STOFA
ICELANDIC
TOURIST
BOARD

Hér má sjá upplýsingar um staði sem eru áhugaverðir viðkomustaðir vegna sérstöðu í náttúruferðum eða menningarferðum.

Staðirnir hafa verið metnir af helmafólki með tilliti til mögulegs aðdráttarafls fyrir ferðafólk. Smelltu á hring til að fá upplýsingar um staðinn.

Litur hringjanna sýnir mismunandi aðdráttarafl:

- Miðlungs aðdráttarafl
- Sérlega áhugaverður staður

Velja má flokka staða efst til hægri.

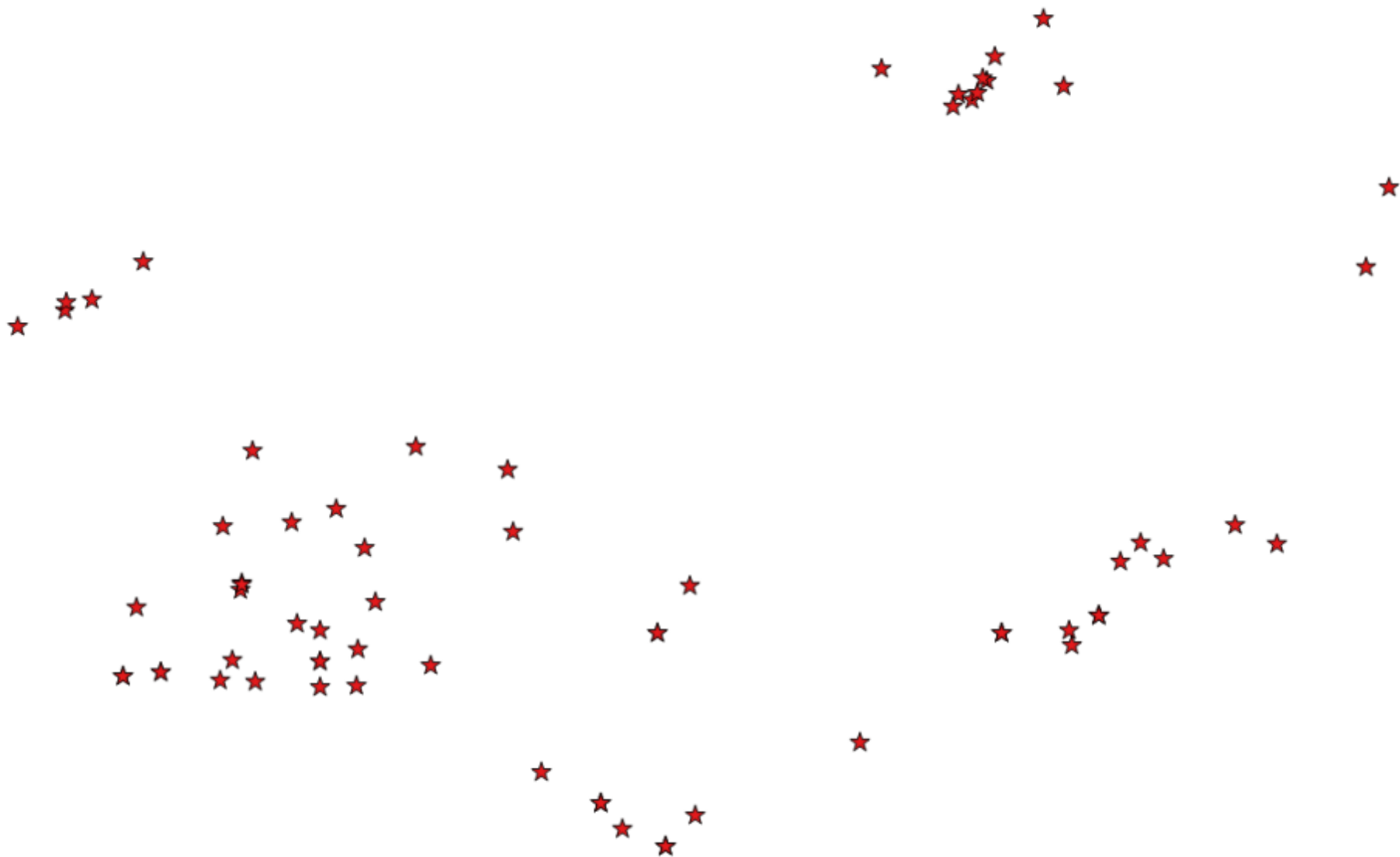
Nánari upplýsingar um verkefnið eru undir Spurt og svarað (smelltu á spurningamerkið efst) og á www.ferdamalastofa.is/kortlagning.

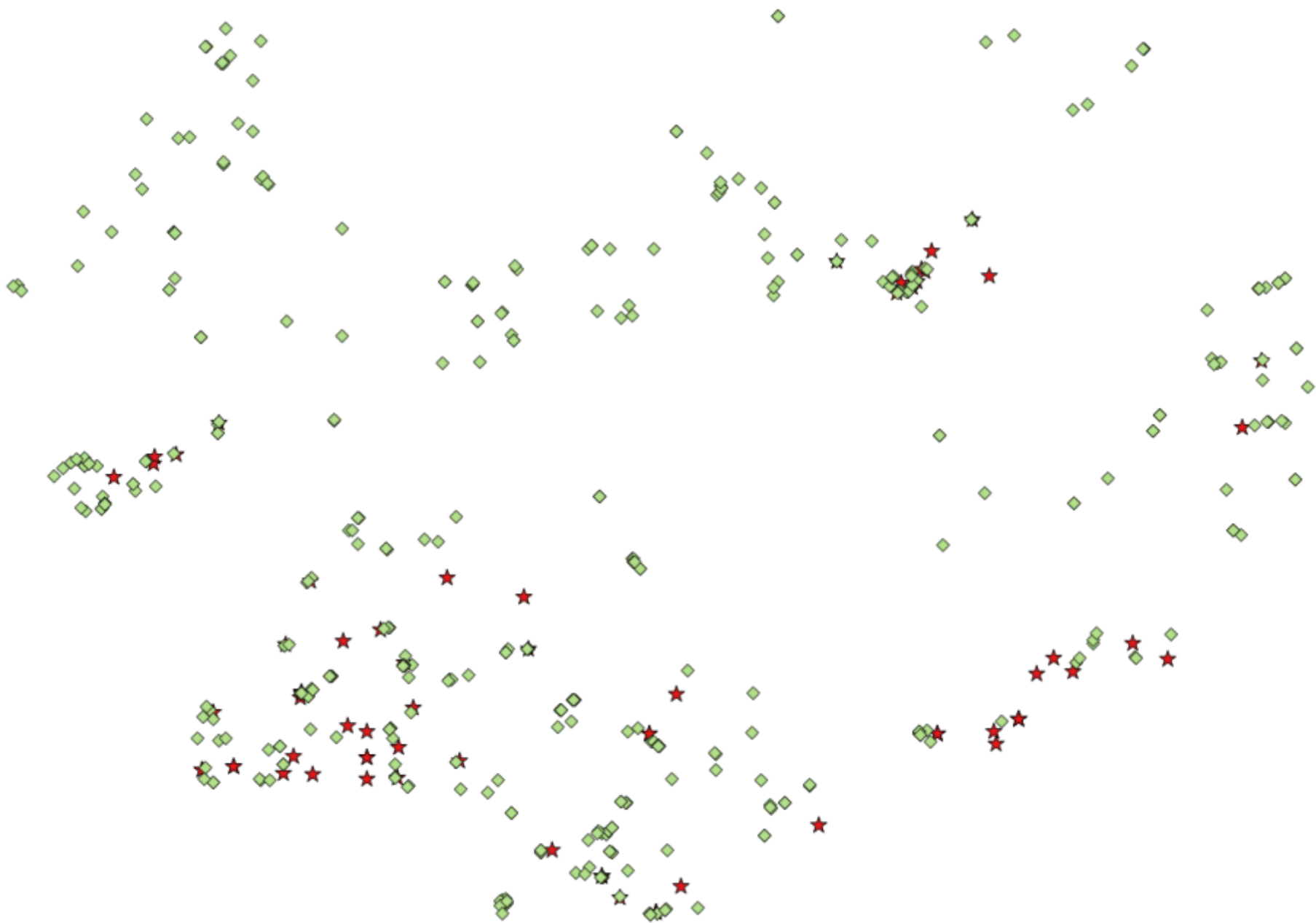
Peir sem kynnu að vilja koma með ábendingar eða leiðréttingar geta haft samband með því að senda tölvupóst á kortlagning@ferdamalastofa.is eða hringja í Ferðamálastofu í síma 535-5500. Ábendingar um nýja staðil má skrá hér.

Hér er önnur vefsíða sem sýnir staði í Ístendingasögum.

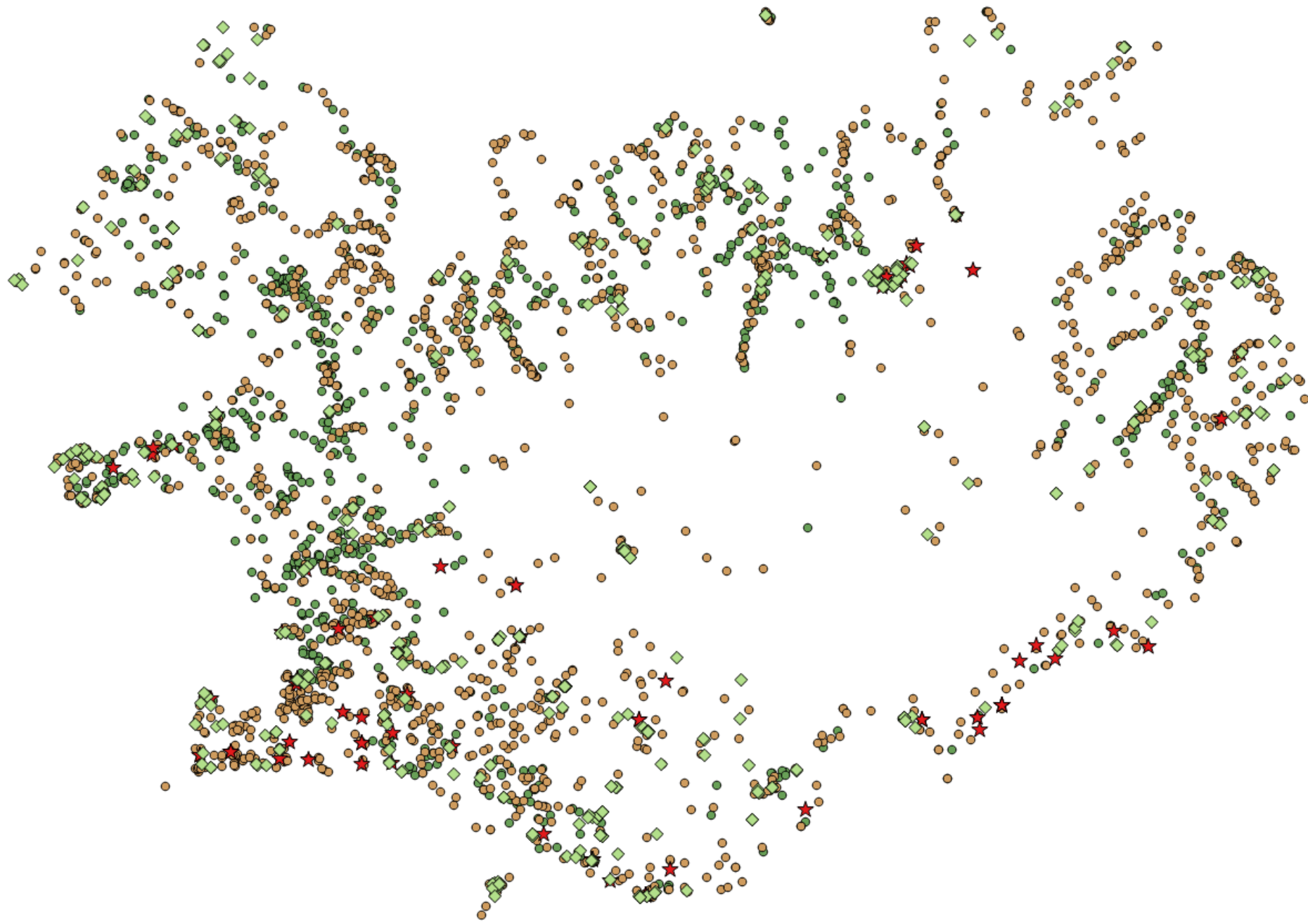


FERÐA
MÁL
STOFA
ICELANDIC
TOURIST
BOARD













Takk fyrir!